

Christine Genest

Le voyageur

Les dernières nouvelles

À défaut de pouvoir voyager, la meilleure façon de découvrir les plus beaux endroits au monde, c'est par correspondances. Le but de cette page est de nous faire découvrir des endroits incontournables de votre village, ville, pays, sous forme d'images de photos de cartes postales de dessins de carnet de voyage, etc.

Apprendre d'avantage sur l'histoire d'un village, d'un pays, d'un lieu d'un événement, d'une œuvre et de votre culture est une des plus belles expériences que vous pouvez nous offrir.

Le bonheur n'est pas une destination à atteindre, mais une façon de voyager.



Œuvre de Christine Genest, les vacances, on part en voyage !

Christine Genest

Participants des 4 carnets voyageurs

Les dernières actualités pour rester informé tout au long du voyage.



Postes Canada est le service postal du Canada, opéré comme une société indépendante. Il fut créé le 16 octobre 1981, succédant au ministère des Postes du Canada, afin d'offrir aux citoyens un service postal plus fiable et d'assurer la sécurité et l'indépendance financière du service. Source : Wikipédia

Voyageur no 1 Parti le 4 mai 2021 de Cap-Santé

- 1- Canada, Christine Genest
- 2- Suisse, Christiane Chevalley
- 3- France, Sophie Dupal
- 4- Royaume-Uni, Chantal Allain
- 5- Turquie, Micheline St-Jacques
- 6- Nouveau-Brunswick, Johanne Webster

Voyageur no 2 Parti le 10 mai 2021 De Cap-Santé

- 1- Cap-Santé, Christine Genest
- 2- Boisbriand, Anne-Marie Boisvert
- 3- Lévis, Nancy Drolet
- 4- Rimouski, Myriam McCarthy
- 5- Jonquière, Francine Laprise
- 6- Sherbrooke, Rollande Robert

Voyageur no 3 Parti le 11 mai 2021 de Cap-Santé

- 1- Cap-Santé, Mario Jobin
- 2- Coteau-du-Lac, Colette Hébert
- 3- Sainte Anne de Sorel, Nancy Larocque
- 4- Québec, Caroline Dubé
- 5- Chambly, Lucie Austin
- 6- Gatineau, Isabelle Larose

Voyageur no 4 Parti le 15 mai 2021 de Cap-Santé

- 1- Cap-Santé, Jacques Sylvain
- 2- Laurentides, Aline Gravel
- 3- Repentigny, Christine Raymond
- 3- Montmagny, Chantal Bourdages
- 5- Repentigny, Sylvain Tousignant
- 6- Québec, Louise Bélanger



Les dernières nouvelles



Christine Genest

Les dernières nouvelles pour rester informé tout au long du voyage.



Christine Genest

Le voyageur no 1 Les dernières nouvelles

Le voyageur no1 est parti de Cap-Santé le 10 mai pour la Suisse chez Christiane Chevalley, ensuite il a fait un arrêt en France chez Sophie Dupal. Il poursuit maintenant sa route chez Chantal Allain UK.



Le **drapeau européen** est constitué d'un cercle de douze étoiles dorées sur fond bleu. Les étoiles symbolisent les idéaux d'unité, de solidarité et d'harmonie entre les peuples d'**Europe**. Le nombre d'étoiles n'est pas lié au nombre d'États membres, bien que le cercle soit symbole d'unité

Vous avez reçu le carnet " Le voyageur no 1" Voici les instructions à suivre pour ceux et celles qui participent.

Sur la première page

1. inscrire le lieu, ville, pays
2. inscrire votre nom complet
3. inscrire la date
4. inscrire la description du lieu

Sur la deuxième page

Voici ce qui est accepté pour l'image ;

dessin au crayon, carte postale et photo de l'endroit que vous avez choisi.

Quand vous recevrez le carnet "Le voyageur" m'écrire sur Messenger ou par courriel: christine.genest@globetrotter.net pour que je puisse faire le suivi sur la page Facebook. Par la suite je vais envoyer l'adresse de la personne à qui vous devez envoyer le carnet "Le voyageur" pour qu'il poursuive sa route.

Vous avez une semaine pour remplir les informations et ajouter une image. À la fin il reviendra à mon adresse et je vais faire le suivi.

Christine Genest

Le voyageur no 2 à terminé sa route. Il est revenu à Cap-Santé le 18 juin 2021. Voici les endroits à visiter selon les voyageurs.

Une visite à Cap-Santé

L'un des 40 plus beaux villages au Québec

Chef-lieu de la MRC de Portneuf et réputé pour faire partie des plus beaux villages du Québec, Cap-Santé est un lieu d'exception où se côtoient l'art et l'agriculture, le patrimoine et l'histoire, le fleuve et la plage. Située à l'embouchure de la rivière Jacques-Cartier entre Québec et Trois-Rivières, la ville offre un cadre enchanteur dans un environnement paisible et accueillant. Cap-Santé foisonne d'activités et le dynamisme de sa population n'a d'égal que la fierté qu'elle porte pour ses racines. Le charme remarquable de la ville séduit immédiatement le visiteur.

Source : Ville de Cap-Santé

Déclaré « plus belle rue de village au Canada » par le journal *The Globe and Mail*, le Vieux Chemin de Cap-Santé vaut le détour. Bordé de maisons anciennes, il figure parmi les tronçons les mieux préservés de la première voie de communication terrestre entre Québec et Montréal. Une visite commentée par le diacre de la paroisse, Ludger Lavoie, nous apprend que des personnages célèbres ont habité cette rue pittoresque. « Pierre Garneau, qui fut maire de Québec de 1870 à 1874, est un de ceux-là, indique celui qui se passionne pour l'histoire de son village. C'est également le cas de Marie-Joseph Fitzbach, la fondatrice de la communauté des Sœurs du Bon-Pasteur. » Chemin faisant, on constate qu'ici se trouvait autrefois une fabrique de cigares et que là était située une imprimerie. Ce voyage au cœur de notre histoire est grandement facilité par la pose de jolis écriteaux verts sur lesquels on peut lire l'essentiel sur l'origine de la maison et celle des gens qui y ont vécu. Source : Journal le soleil

Christine Genest

Voyageur no 2



Voyageur no 2

Parti le 10 mai 2021

De Cap-Santé

- 1- Cap-Santé, Christine Genest
- 2- Boisbriand, Anne-Marie Boisvert
- 3- Lévis, Nancy Drolet
- 4- Rimouski, Myriam McCarthy
- 5- Jonquière, Francine Laprise
- 6- Sherbrooke, Rollande Robert

Un gros MERCI

à tous nos voyageurs !

Lieu : CAP-SANTÉ, QC. CANADA | DATE : 7 mai 2021
 NOM : Christine Genest
 Description : Cap-Santé fait parti des plus beaux villages du Québec. En bordure du Vieux Chemin sont alignées des magnifiques maisons ancestrales. Deux événements remarquables, tels que le "Marché de Noël d'antan" et le symposium "Cap-Santé-Riche en Couleurs" ont lieu chaque année. L'église a été construite entre les années 1754-1767, elle a été classé monument historique en 1986 par le ministère des affaires culturelles de Québec.
 A voir aussi bientôt à Cap-Santé - l'ensemble d'immeubles patrimoniaux du fort-Jacques-Cartier et du Manoir Allsopp.



LE MAGNIFIQUE VILLAGE DE CAP-SANTÉ

Ça vaut le détour !






Photo de Nancy Drolet, Chutes de la Chaudière

Une visite à Lévis secteur Charny

Les Chutes de la Chaudières



Nancy Drolet




Pour les amoureux de la nature, Lévis regorge de parcs et de sentiers pédestres. Le long de la rivière Chaudière vous pouvez découvrir le parc des Chutes-de-la-Chaudière dans l'arrondissement de Charny. Avec sa chute de 35 mètres de haut, son pont suspendu de 113 mètres de long, ses gorges, vous pourrez la voir d'en haut de la chute grâce aux belvédères ou lancer des roches au pied de la chute, 4.3km de sentier en font le tour. Sinon pour voir les ruines du Moulin Breakey et les remous, rendez-vous à l'éco-parc de la rivière Chaudière dans l'arrondissement de Ste-Hélène de Breakeyville. Une piste de 3.5km (aller) asphaltée accueille les marcheurs, vélos, patins à roues alignées et fauteuils roulants.

Parce que Lévis est aussi le lieu de résidence d'une artiste Kim Veilleux. Je fais donc aussi voyager son art avec le voyageur # 2 Vole, Kim, Vol



- Nancy Drolet-



Acquarelle de Anne-Marie Boisvert

Boisbriand


Par Anne-Marie Boisvert

Pochette secrète

Boisbriand est une banlieue familiale située dans les basses Laurentides. Ici je vous illustre l'un des divers espaces verts accessibles à tous. Vivre à Boisbriand c'est à la fois la ville et la campagne. Ma saison de croquis sur le motif débute aujourd'hui dans ce carnet voyageur 2
Amicalement

Anne-Marie Boisvert

Boisbriand, Québec, Canada
La ville et la campagne à la fois!
Centre d'interprétation de la nature CIN, espaces verts et parcs





Aquarelle de Myriam McCarthy

Rimouski

Rocher blanc

Par Myriam McCarthy

La tour du Rocher Blanc a été construite au temps de la prohibition aux États-Unis. Elle permet l'observation sur le fleuve et facilite les rendez-vous avec les bateaux provenant de Saint-Pierre - et - Miquelon. À l'époque, le Québec était le seul endroit en Amérique du Nord où la prohibition n'avait pas percé de loi. Les contrebandiers utilisaient la voie maritime pour faire transiter l'alcool vers les municipalités frontalières des États-Unis. Ce site est à découvrir et n'a rien à envier à tous les autres sites touristiques exceptionnels de ma ville. Parc du Bic, site historique de la Pointe-au Père, Maison Lamontagne, Les Portes de-l'Enfer, Ile St-Barnabé etc.


BIENVENUE !

Myriam McCarthy

Dans *Le Monde illustré* (Montréal) du 19 juillet 1890, Létitia Drapeau, de la paroisse Notre-Dame du Sacré-Cœur, tout juste en amont de Rimouski dans le Bas-Saint-Laurent, raconte le bonheur du Rocher blanc.

Quand vous quittez la charmante petite ville de Rimouski pour remonter le fleuve St-Laurent, dix minutes se sont à peine écoulées que votre vue est frappée à l'aspect d'un magnifique rocher qui borne la côte sud, sur un parcours d'un mille. Les habitants de cet endroit semblent protégés par un triple rempart — l'île St-Barnabé, d'abord, à trois milles du rivage, l'îlet à Camel [sic], à mi-chemin entre l'île et la terre ferme, puis enfin le Rocher Blanc, notre ami.

Source : *Les Quatre Saisons*, Jean Provencher





Jonquière (Saguenay)

La Rivière-aux-Sables

Par francine Laprise

La Rivière-aux-sable traverse le centre-ville de Jonquière. C'est un endroit magnifique pour y marcher ou faire du vélo. On peut la traversée sur la belle passerelle ou sur le barrage d'hydro de Jonquière. On peut y faire du canot, du kayak, du pédalo ou du paddle board.

C'est la place où il fait bon s'y promener et faire de belles jassettes au gré des rencontres.

C'est toujours un grand plaisir de s'y rendre hiever comme été.

Au plaisir
Francine Laprise



À la hauteur de Jonquière, la rivière aux Sables est paisible ce qui permet aux citoyens de faire de nombreuses activités. L'été, on peut y faire de la pêche et naviguer en pédalo ou en canot.

Lors de la fête des pères, l'hôpital de Jonquière organise une "course des canards" pour amasser des dons. L'évènement se passe sur la rivière, où on lâche des milliers de petits canetons jaunes. Ceux-ci sont emportés par le courant et le premier à atteindre la ligne d'arrivée désigne le vainqueur de la course. L'évènement a maintenant lieu à la fin de l'été.

La surface de la rivière aux Sables est habituellement gelée de la fin novembre au début avril, toutefois la circulation sécuritaire sur la glace se fait généralement de la mi-décembre à la fin mars.

Source : Wikipédia





Sherbrooke

Par Rolande Robert

Sherbrooke est le principal centre économique culturel et institutionnel de la région de l'Estrie, d'où son surnom la "Reine des Cantons de l'Est". La population est estimée à 170 000 habitants en 2021. Sherbrooke est une très belle ville et tout près de la campagne et sa nature. Aujourd'hui je veux vous faire découvrir un des beaux attraits de Sherbrooke, ses murales. Vous allez sur le site [destinationsherbrooke.com](https://www.destinationsherbrooke.com) et vous y trouverez toutes les informations. Une très bonne façon de découvrir l'histoire de Sherbrooke.

Bonne visite !
Rolande Robert

Le Circuit art et mosaïques est une aventure artistique de mosaïcultures et d'art urbain signée par l'équipe d'horticulture de la Ville de Sherbrooke. Déclinées en structures 2D ou 3D, la vingtaine d'installations du circuit florales sont dispersées autour du lac des Nations, au parc du Domaine-Howard et un peu partout dans la ville.

Gustave le Jardinain, qui n'a de nain que le nom, ne passera pas inaperçu du haut de ses 9 pieds. Emblème universel du jardinage, le nain de jardin géant qui suscite déjà l'intérêt sur les réseaux sociaux, sera tout l'été au centre-ville de Sherbrooke accoutré de son costume estival pour prendre la pose avec les visiteurs de l'Oasis urbaine [Wellington-sur-Mer](https://www.destinationsherbrooke.com).

Source et image : <https://www.destinationsherbrooke.com/fr/visiteurs/quoi-faire/circuit-art-mosaïques>







Muralis, la grande expérience des murales

Les murales de la ville de Sherbrooke s'animent grâce à Muralis ! À l'aide de votre téléphone ou de votre tablette, libérez la vie et les personnages de chacune des murales à travers un parcours inédit. Explorer une multitude d'animations et de capsules interactives tout en (re)découvrant les fresques trompe-l'œil qui ont transformé Sherbrooke en véritable galerie d'art à ciel ouvert ! muralessherbrooke.com/

Source :

<https://www.destinationsherbrooke.com/fr/visiteurs/quoi-faire#circuits-et-tours-guides>;





Christine Gerst

Le voyageur no 3


Les dernières nouvelles

Le voyageur no3 est parti de Cap-Santé le 11 mai pour Coteau-du-Lac, chez Colette Hébert, ensuite il a fait un arrêt à Sainte Anne de Sorel chez Nancy Larocque. Il poursuit maintenant sa route chez Caroline Dubé à Québec.

Image libre de droit



Voyageur no 4



Christine Gerst

Le voyageur no 4

Les dernières nouvelles

Le voyageur no4 est parti de Cap-Santé le 15 mai pour les Laurentides chez Aline Gravel, ensuite il a fait un arrêt à Repentigny chez Christine Raymond, un autre arrêt à Montmagny chez Chantal Bourdages. Il poursuit maintenant sa route chez Sylvain Tousignant à Repentigny.

Image libre de droit